

# Roadbook Elbspitze 2019

In der folge findet ihr wichtige Information zur Elbspitze 2019. Bitte ruft dieses Dokument nochmals am 18.7. ab für aktualisierte Informationen, insbesondere bezüglich der Pausenstandorte. Ebenfalls am 18.7. wollen wir eine aktualisierte gpx mit Pausenstandorten hochladen.

## 1. Begleiteteam

<b>Fahrzeug</b>	<b>Name</b>	<b>Handy</b>
<b>Buchbinder 9-Sitzer</b>		
<i>(Pannenservice hinter Gruppe)</i>		
Orga -		
<b>Sixt-9-Sitzer A</b>		
<i>(Rennleitung)</i>		
<b>Sixt-9-Sitzer B</b>		
<i>(Foto, Sacktransporter)</i>		
<b>Pritzsche Olbernhau</b>		



### 3. Zeitplan

Ort	Distance	Ankunftszeit inkl. 15min/100km Umleitungs-/Reperatu rzeit	Pausezeit für langsamsten	Zeitverlust der langsamsten am Berg	verkehrs- bedingter Zeitverlust	Startzeit	Fahrzeit optimal Wind 24°/2.4 bft, [Pmax = 300 W, vd = 33.7 km/h, T = 2,45] Ø
Dresden	0 km				00:15:00	<b>5:00</b>	0:00:00
<b>Olbernhau</b>	<b>@ 75 km</b>	<b>7:56</b>	0:15			<b>8:11</b>	2:30:00 30.0 km/h
Rungstock	@ 81 km	<b>8:32</b>		0:09:05		<b>8:41</b>	2:50:00 16.8 km/h
u Zdarku	@ 154 km	<b>11:08</b>		0:03:18		<b>11:11</b>	5:06:00 32.4 km/h
Hradiste Chyse	@ 162 km	<b>11:33</b>		0:03:34		11:37	5:27:00 22.9 km/h
<b>Mostek</b>	<b>@ 185 km</b>	<b>12:27</b>	<b>0:30</b>	0:04:35		<b>13:02</b>	<b>6:14:00</b> 29.4 km/h
<b>Spicakske sedlo</b>	<b>@ 301 km</b>	<b>16:34</b>	0:30	0:12:04		17:50	10:03:00 30.4 km/h
Kühberg	@ 329 km	<b>18:50</b>		0:05:33		18:56	10:59:00 30.0 km/h
<b>Pfarrkirchen</b>	<b>@ 410 km</b>	<b>21:40</b>	0:30			22:10	13:31:00 32.0 km/h
Högl		<b>1:22</b>		0:08:55		2:01	16:30 29.5 km/h
<b>Lofer</b>	<b>@ 534 km</b>	<b>3:19</b>	0:50			4:09	17:42 30.0 km/h
Embachkapelle	@ 587 km	<b>5:58</b>				5:58	19:23 31.5 km/h
Hochtor		<b>7:44</b>		0:53:06		9:17	21:06 14.6 km/h
<b>Winklern</b>	<b>@ 646 km</b>	<b>10:17</b>	0:50			11:07	22:00 37.8 km/h
Iselsberg	@ 651 km	<b>11:26</b>		0:09:34		11:36	22:19 15.8 km/h
Staller Sattel		<b>14:18</b>		0:41:06		15:59	0:51 26.1 km/h
<b>Kronplatz</b>	<b>@ 759 km</b>	<b>17:40</b>		0:38:19		18:19	2:26 26.5 km/h

### 4. Hotel

Hotel

### 5. Hinweise an die Starter

1. Erscheint am 19.07. spätestens 4:15 Uhr an der Frauenkirche Dresden, Start ist pünktlich 5 Uhr
2. Jeder bringt bitte 2x Ersatzschlauch und 1x Ersatzmantel mit und legt sie in eine mit eurer Startnummer beschrifteten Tüte ins Pannenservice-Fahrzeug.
3. In den Begleitfahrzeugen könnt ihr eine Tasche mit Sachen abgeben, die ihr bei Ankunft im Hotel wiederbekommt. Alle Utensilien, die ihr während der Fahrt benötigt, gebt ihr in den

- mit eurer Startnummer beschrifteten Sack (max. 30 l), der zu jeder Pause verfügbar ist
4. Bitte packt euch insbesondere für die Nacht-/Morgenpause sehr warme Kleidung (Decke/Winterjacke) ein
  5. Am Start unterschreiben alle gegen Herausgabe der Startunterlagen das Reglement (siehe Webseite und Anmeldung) sowie das Einverständnis zur Veröffentlichung von Bild und Ton sowie aus Versicherungsgründen die Vereinsmitgliedschaft Team Elbspitze Abtlg. Radsport im ST Erzgebirge e. V..
  6. Zum Start gibt es keine Verpflegung.
  7. Regenjacke mitführen, wenn Rennleiter Niederschlag an der Tafel ankündigt.
  8. Bei Nichteinhaltung der Mindestgeschwindigkeit bitte ohne Diskussion ins Auto.
  9. Runter von der Straße bei Sammeln.
  10. Ausstiegsmöglichkeiten in die Begleitfahrzeuge gibt es begrenzt
  11. Nach Rennausstieg ist keinerlei Wiedereinstieg möglich
  12. Setzt euch mit dem Streckenverlauf insbesondere zur Bergwertung Högl, zum Abschnitt über den Glockner bis Winklern und dem kompletten Finale ab Winklern auseinander. Ihr müsst in der Lage sein den, Weg selbstständig zu finden.

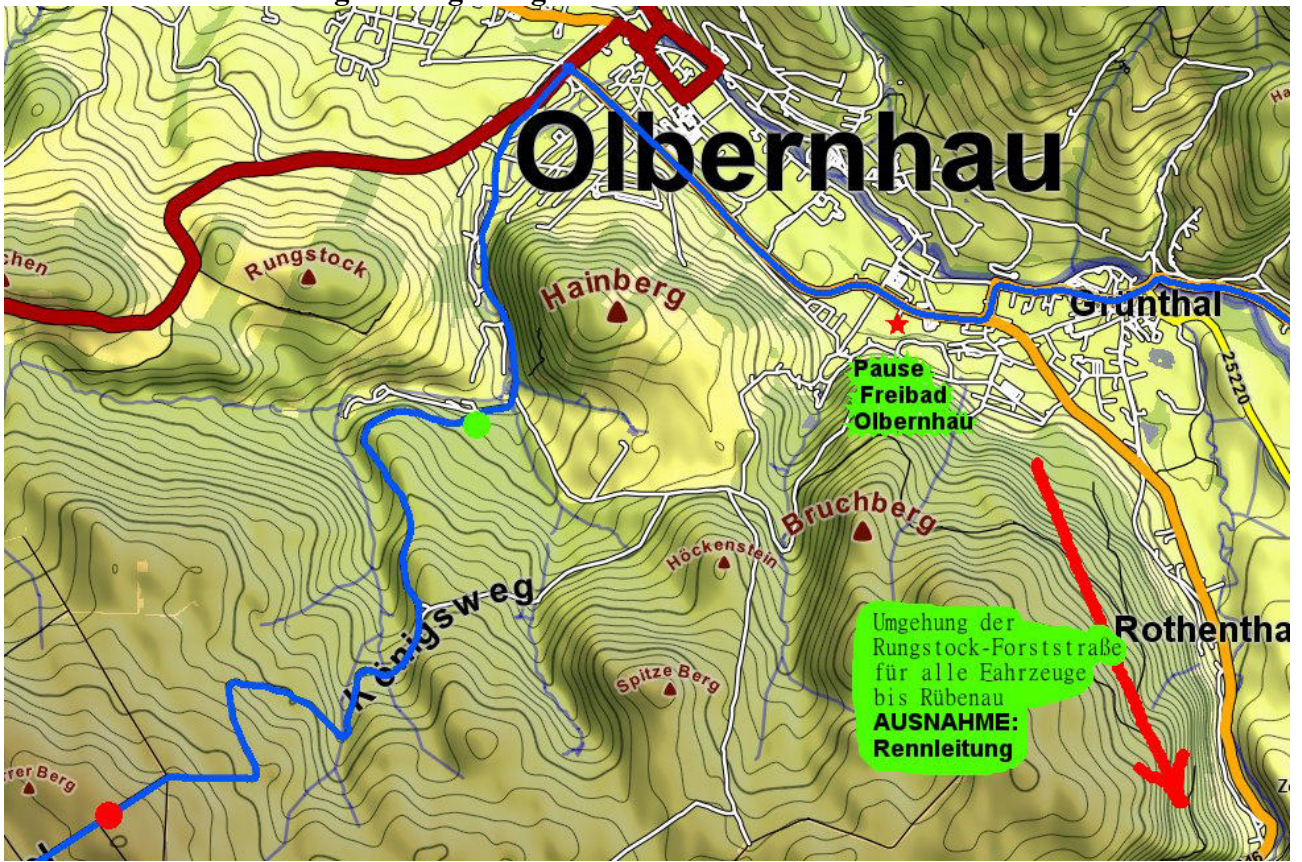
## 6. Bergwertungen

Name	bei Distanz	Punkte	KOO start	KOO end
Rungstock	@ 76 km	20-15-10-5-3-2-1	50.645791, 13.324772	50.629997, 13.303189
<i>u Žďárku (Doppelbergwertung)</i>	@ 154 km	10-5-3-2-1	50.129589, 13.306789	50.129589, 13.306789
Hradiště Chyšé (Doppelbergwertung)	@ 160 km	10-5-3-2-1		50.088668, 13.243848
Mostek	@ 182 km	10-5-3-2-1	49.965797, 13.160368	49.936793, 13.160861
Špičácké sedlo	@ 292 km	20-15-10-5-3-2-1	49.238041, 13.157620	49.172979, 13.225749
Kühberg	@ 328 km	15-10-5-3-2-1	48.991831, 13.219385	48.977646, 13.215355
Högl	@ 494 km	20-15-10-5-3-2-1	47.811895, 12.941254	47.800954, 12.916635
Hochtor	@ 588 km	30-25-20-15-10-5-3-2-1	47.202291, 12.833118	47.081181, 12.842362
Iselsberg	@ 647 km	20-15-10-5-3-2-1	46.872027, 12.878512	46.856081, 12.858932
Staller Sattel	@ 683 km	20-15-10-5-3-2-1		46.887639, 12.199800
<b>GESAMT</b>				46.738768, 11.958470

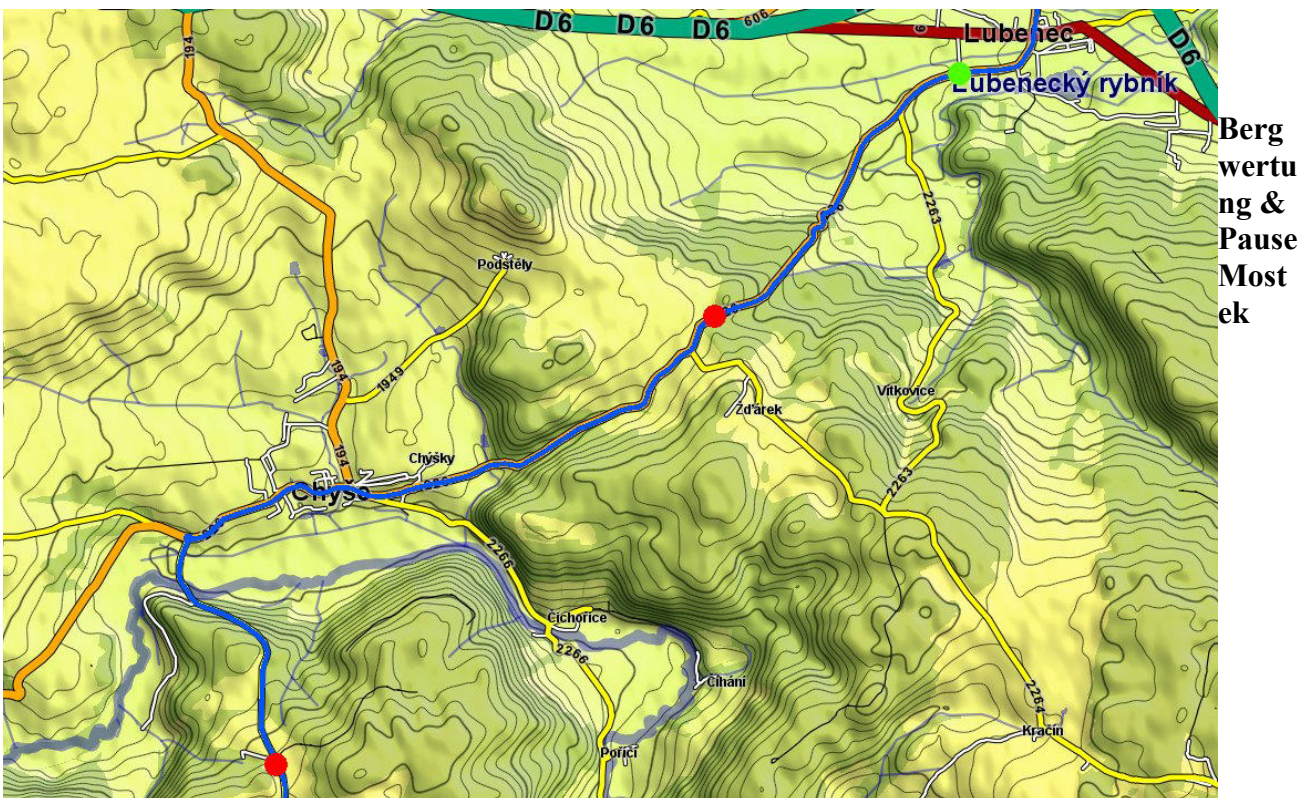
**Am Kronplatz werden keine Punkte für das Bergtrikot und das Master-Bergtrikot vergeben!**

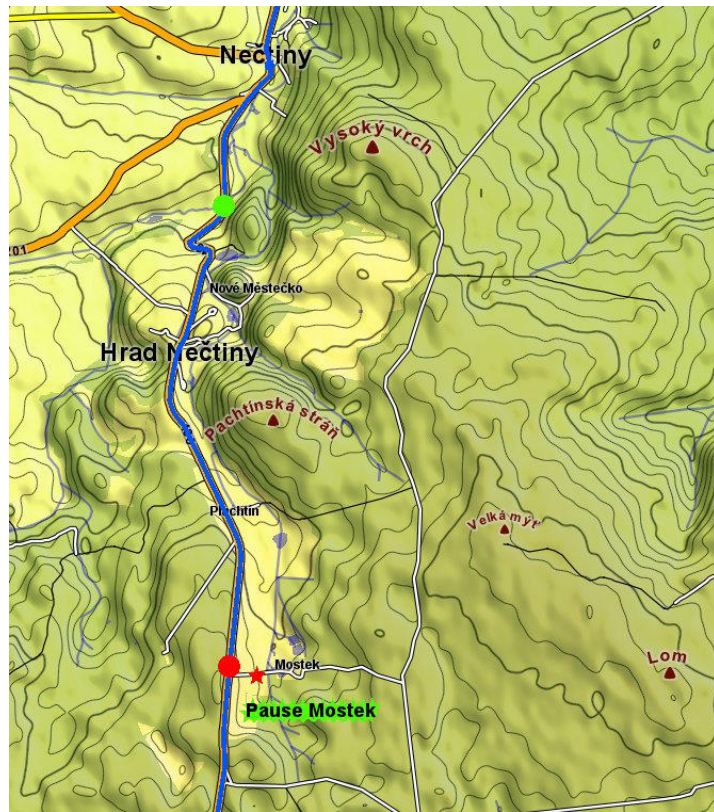
# 7. Kartenmaterial

Pause Olbernhau & Bergwertung Rungstock

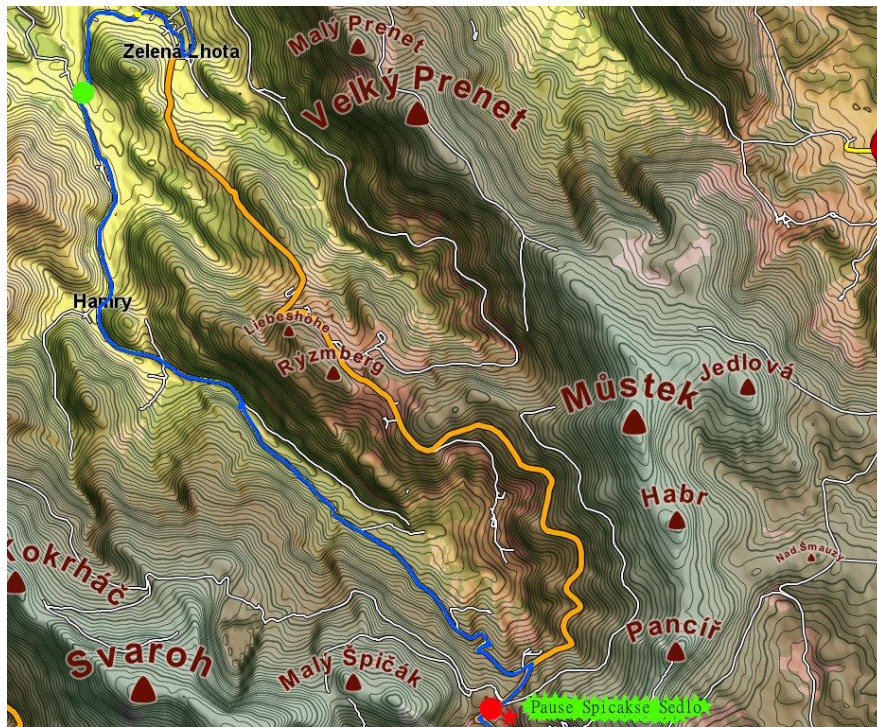


Doppelbergwertung u Zdarku & Hradiste Chyse

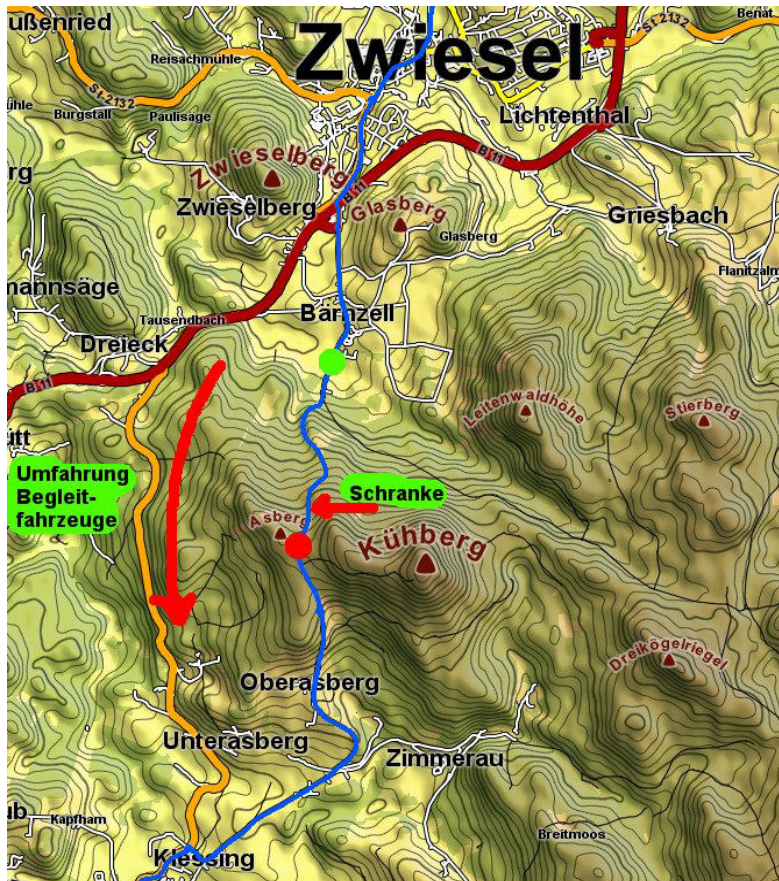




**Bergwertung & Pause Spicakske sedlo**



## Bergwertung Kühberg



## Pause Pfarrkirchen

## Bergwertung Högl

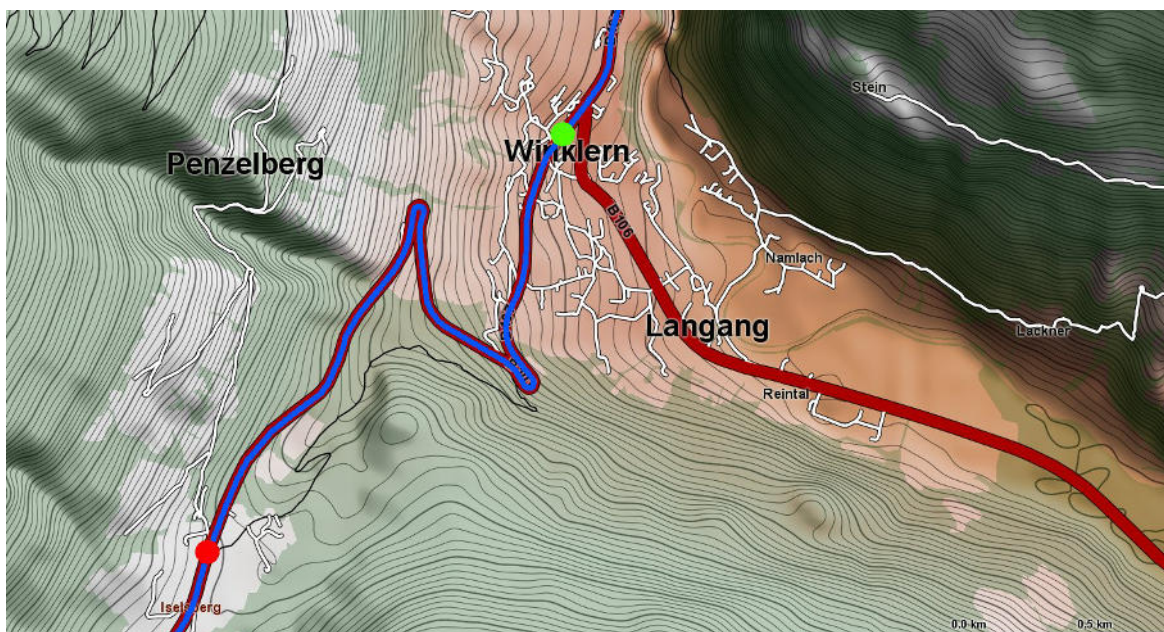


## Pause Lofer

## Bergwertung Hochtorn & Sonderwertung Edelweißspitze

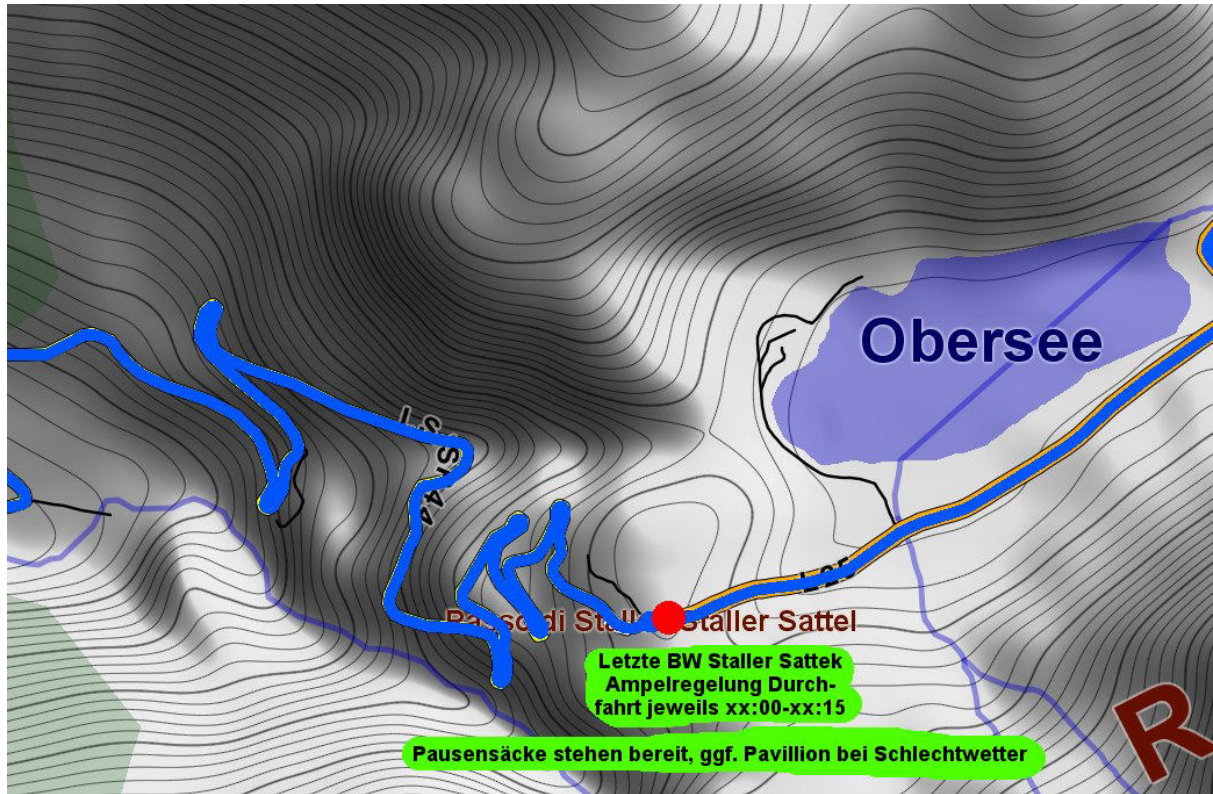


## Pause Winklern & Bergwertung Iselberg

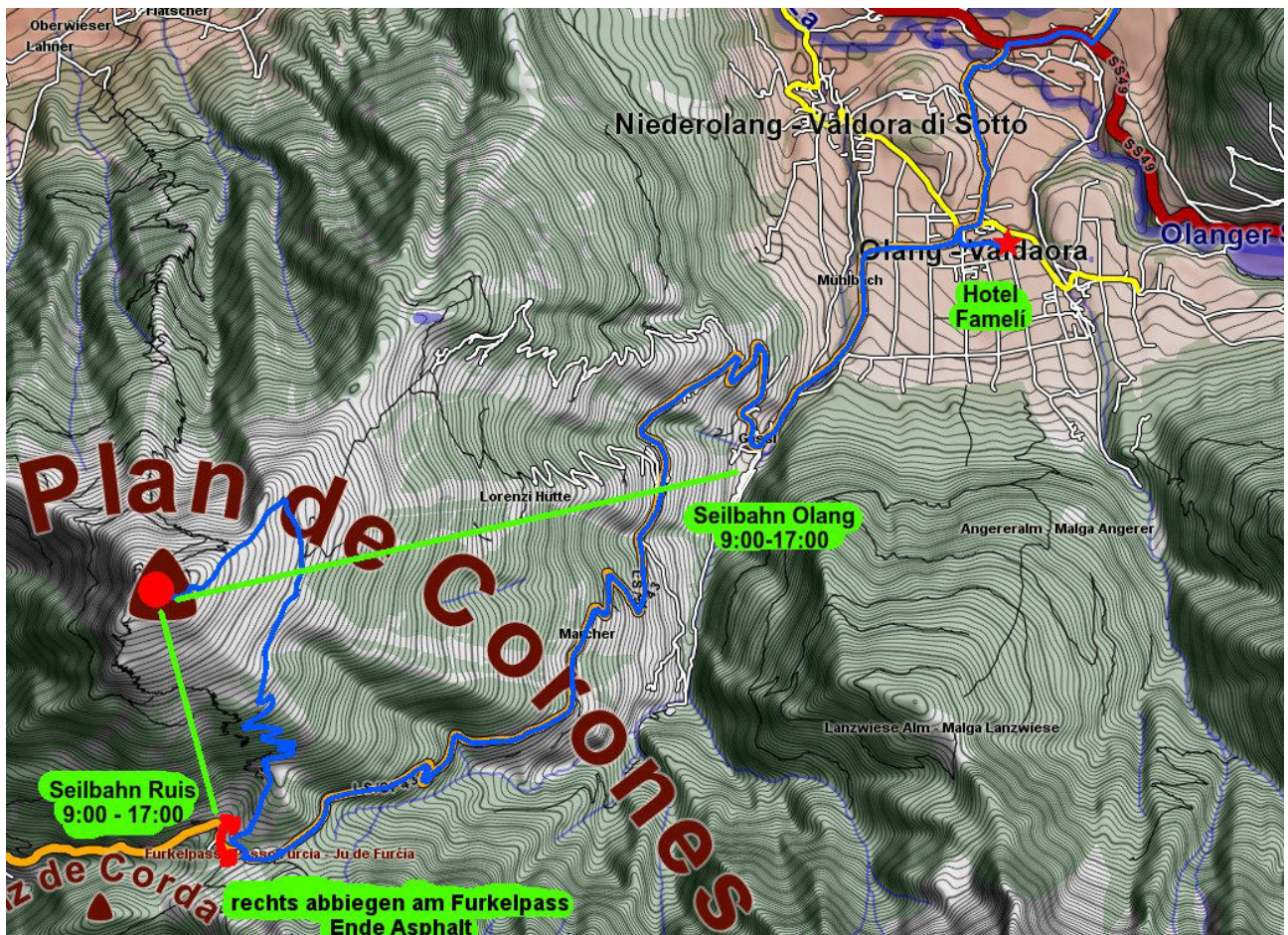




## Bergwertung Staller Sattel



Finale



**Viel Spaß und Erfolg wünscht  
euch das Elbspitzteam!**